



LE LOIRET À VÉLO



LES PLUS BELLES BALADES

À pied, à vélo ou à cheval, optez pour un voyage doux au plus près de la nature, des paysages, du patrimoine et des hommes.

On foot, by bike or on horseback, the choice is yours. Find our best itineraries on LOIRET BALADES.

ENCORE + LOIRETBALADES.FR



TOURISMELOIRET.COM

Carte réalisée avec le soutien financier du Conseil Départemental du Loiret. • Édition 2024 • Conception et réalisation : ... b.l.g.b.a.n.g. • Crédits photos • Couverture : Emmanuel Berthier - Montargis • 4* de couverture : Thomas Hennequin • Pages intérieures : C. Mouton, D. Darraut - CRT Centre Val de Loire / Emmanuel Berthier / J. Damase.

Venir dans le Loiret

Getting to Loiret

Le Loiret, à 1h au sud de Paris.

Empruntez les grands itinéraires ou les boucles cyclotouristiques pour des escapades actives et authentiques. Sportifs ou amateurs, vous vivrez des expériences dépaysantes et gourmandes au fil de votre parcours et de vos étapes dans les villes et villages. Ici, le temps ralentit et chaque tournant vous emmène au cœur d'une nature préservée, pleine de charme et de douceur de vivre.

✚ Just 1 hour from Paris, Loiret is an area offering a wealth of natural, cultural and historic heritage. The ideal destination to get away from it all over authentic and gourmet experiences, from town to village. Here, time seems to go by at a slower pace, and round every corner, a new and charming snippet of preserved nature and gentle living awaits you.

En train au départ de

• Paris – Nantes – Limoges – Nevers et en région Centre-Val de Loire : Tours – Blois – Châteaurooux – Bourges (liste non exhaustive)

📌 Toutes les informations sur www.sncf-connect.com



Embarquez votre vélo à bord du train

• Au départ de votre itinérance

www.sncf-connect.com/train/velo-a-bord

• Le train Loire à Vélo (ligne Orléans-Le Croisic)

www.loireavelo.fr/se-deplacer-sur-litineraire/le-train-velo-loire

Se déplacer dans le Loiret



Embarquez votre vélo à bord d'un car

Vous pouvez prendre le car avec votre vélo à l'aller ou au retour de votre balade.

📌 Retrouvez les lignes concernées

www.remi-centrevalde Loire.fr/tourisme-offre-velo/offre-velo-cars-remi-45



Le service fonctionne toute l'année les week-ends et jours fériés et tous les jours entre avril et septembre.

📌 Réservation obligatoire au : +33(0) 806 70 33 33



Accueil Vélo



Pour vos étapes, ayez le réflexe Accueil Vélo ! C'est la garantie d'un établissement :

• Situé à moins de 5 km de l'itinéraire

• Avec un accueil chaleureux : informations pratiques touristiques et sur les itinéraires

• Disposant d'équipements et de services adaptés aux cyclistes : abri vélo sécurisé, kit de réparation, recharge VAE, entretien du linge etc.

Loueurs de vélos

Choisissez des loueurs labellisés pour un service de qualité et des conseils personnalisés sur les itinéraires.

📌 www.loiretbalades.fr/fr/jorganise/locations-de-velos

Ateliers de réparation

La solution pour vous sauver de la panne. Certains sont mobiles et se déplacent à votre rencontre.

📌 www.loiretbalades.fr/fr/repairateurs-de-velos

✚ Travelling cyclists, the Accueil Vélo cycle friendly quality label is just for you! It offers the guarantee that the establishment is located less than 5km from a cycling route, that it extends a warm welcome to touring cyclists and offers practical information on attractions and itineraries. It must also provide appropriate equipment and services (cycle shed, repair kit, electric bike charging facility, linen service, etc).

Cycle hire: Choose a certified bike rental outlet to be sure of quality service and personal guidance on cycling itineraries.

Repair workshops: The perfect remedy in the case of a breakdown. Some of them are mobile and can come to you, wherever you may be.

Idées de parcours

Suggested itineraries

Idée 1

De Montargis à Briare sur La Scandibérique

📏 Distance : 60 km

🕒 Durée : 2j/1 nuit

★ Niveau : facile

☀️ Les + du parcours : Montargis, la Venise du Gâtinais ; Rogny et ses 7 écluses ; le pont-canal de Briare

Idée 2

D'Orléans à Beaugency sur La Loire à Vélo

📏 Distance : 30 km

🕒 Durée : 1 jour

★ Niveau : facile

☀️ Les + du parcours : Orléans, ville d'art et d'histoire ; château de Meung-sur-Loire ; centre d'art numérique de Beaugency

Eurovélo 3 – La Scandibérique



www.scandiberique.fr

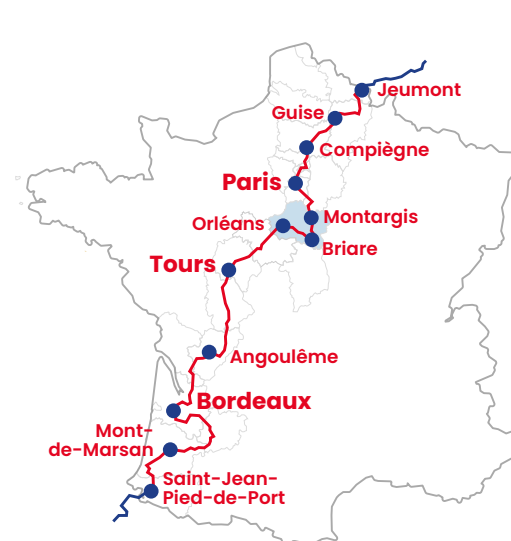
Eurovélo 3 – The Scandibérique

La Scandibérique est la partie française de l'EuroVelo 3, itinéraire européen reliant Trondheim (Norvège) à Saint-Jacques-de-Compostelle (Espagne), également appelé route des pèlerins.

En France, La Scandibérique traverse l'hexagone du Nord-Est au Sud-Ouest et relie Maubeuge (Nord) à Saint-Jean-Pied-de-Port (Pyrénées-Atlantiques).

Dans le Loiret, La Scandibérique chemine sur plus de 180 km au fil des rivières, des canaux et du fleuve royal. Du Gâtinais au Val de Loire, le visiteur parcourt les espaces naturels et les paysages bucoliques de la vallée du Loing. On ne manquera pas de visiter la cité médiévale et l'abbaye royale de Ferrières-en-Gâtinais et Montargis, la Venise du Gâtinais.

Le long du canal de Briare, le parcours permet de découvrir l'amphithéâtre gallo-romain de Chenevières à Montbouy, le musée historique à l'ancien Hôtel-Dieu de Châtillon-Coligny et l'ancienne échelle d'écluses de Rogny-les-Sept-Ecluses. À Briare, La Scandibérique se connecte à l'itinéraire de la Loire à Vélo. La croisière cyclable se poursuit vers l'ouest : Gien, Sully-sur-Loire, Saint-Benoît-sur-Loire, Châteauneuf-sur-Loire, Orléans, Meung-sur-Loire ou Beaugency qui sont autant d'étapes incontournables



Eurovélo 6 – La Loire à Vélo



Eurovélo 6 – Loire by Bike

L'itinéraire de La Loire à Vélo s'intègre à l'Eurovélo 6 qui permet de relier la façade atlantique à la mer Noire, en longeant les fleuves (Loire, Rhin, Danube) sur 3 650 km.

De Cuffly dans le Cher à Saint-Brévin-les-Pins en Loire-Atlantique, La Loire à Vélo représente 900 km aménagés au cœur d'un patrimoine naturel et culturel exceptionnel.

Dans le Loiret, plus de 155 km de Tavers à Beaulieu-sur-Loire vous invitent à faire de belles rencontres, profiter d'activités et de visites au fil de la Loire et des charmants villages traversés : Briare et le célèbre pont-canal, le château-musée et la faïencerie de Gien, le château de Sully-sur-Loire, l'abbaye romane de Saint-Benoît-sur-Loire, Châteauneuf-sur-Loire et l'histoire de la marine de Loire, Orléans, la basilique de Cléry-Saint-André et les châteaux de Meung-sur-Loire et Beaugency...

Les guinguettes des bords de Loire prolongeront votre expérience grâce aux animations et aux produits locaux à déguster.

✚ The Loire by Bike itinerary is part of EuroVelo 6 – linking the Atlantic coast with the Black Sea, along the Loire, Rhine and Danube.

Over 900km of cycling routes – 155km in Loiret – through exceptional natural and cultural heritage and a host of activities and encounters via riverbanks and charming towns and villages: Briare canal bridge, Gien earthenware museum, Château de Sully-sur-Loire, Fleury Abbey, riverfaring history in Châteauneuf-sur-Loire, Orléans, Cléry-Saint-André basilica, castles in Meung-sur-Loire and Beaugency, riverside cafés offering entertainment local produce.

www.loireavelo.fr



Le Canal d'Orléans

The Orléans Canal



Le canal d'Orléans relie la Loire au canal du Loing et au canal de Briare. La voie verte, résolument à l'écart des grands axes touristiques, serpente au fil des méandres du canal et vous offre une découverte nature entre forêt, étangs et villages de charme. L'ouverture complète de l'itinéraire entre Orléans et Montargis est prévue en 2025.

✚ The Orléans Canal links the River Loire with the Loing Canal and the Briare Canal. Tucked away from major tourist routes, the greenway meanders its way along the canal, offering an insight into natural environments (forest, ponds) and delightful villages. Complete opening of the itinerary from Orléans to Montargis is scheduled for 2025.

Le Loiret au fil de l'eau

La grande boucle touristique



The Loiret by the water's edge tourist loop

www.leloiretaufildeleau.fr



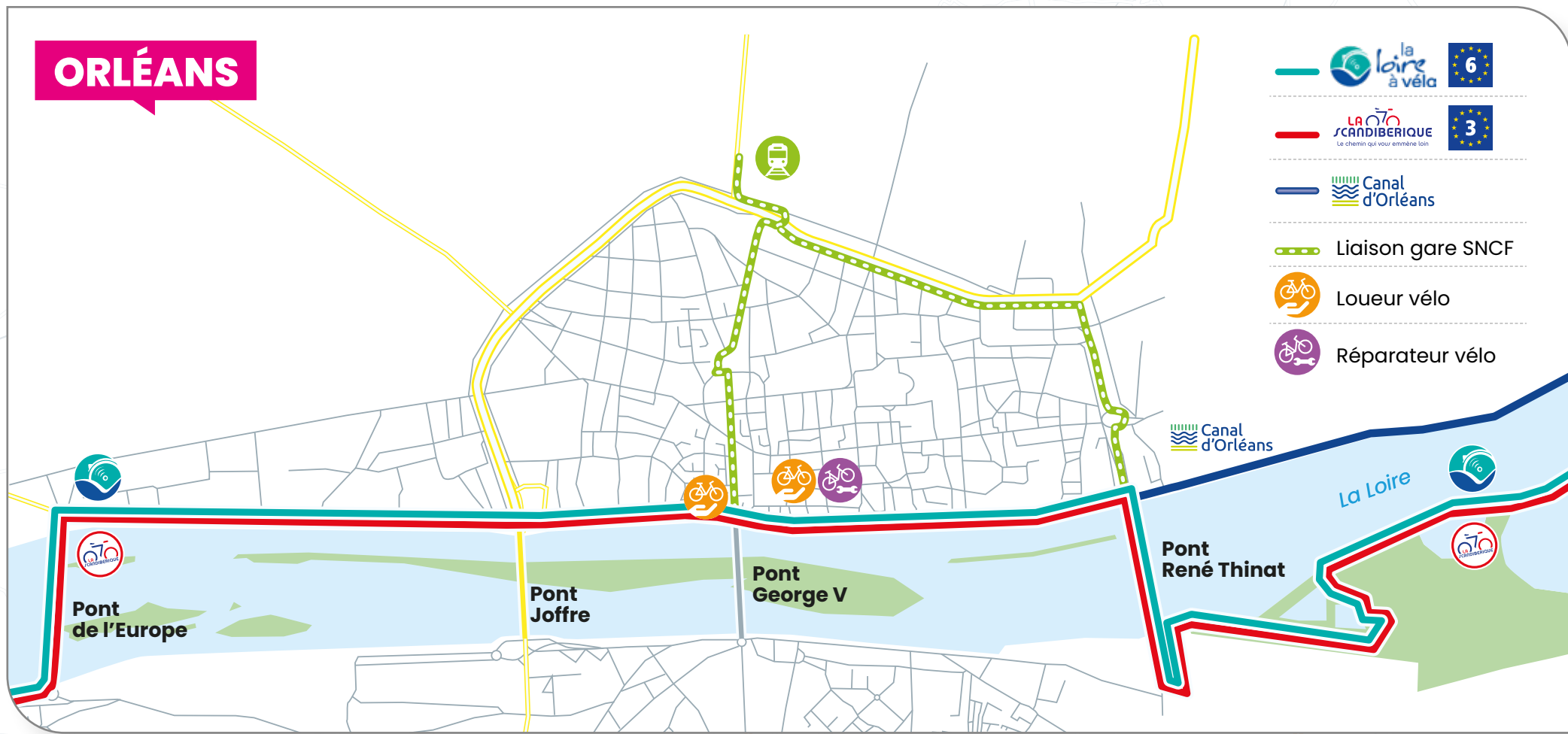
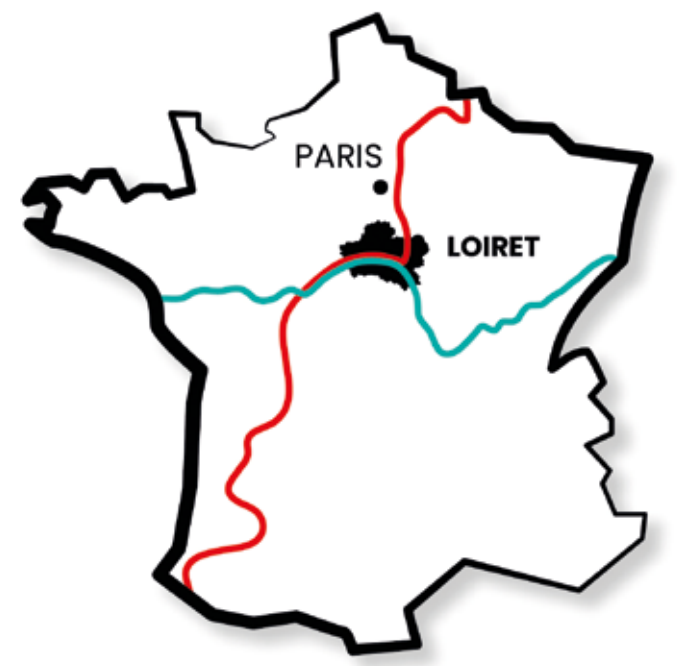
Cette grande boucle d'eau de plus de 300 km formée par la Loire et les canaux vous propose de pratiquer de nombreuses activités :

- à vélo, en empruntant la Scandibérique, la Loire à Vélo et la voie verte du Canal d'Orléans ;
- sur l'eau, pour une escapade en bateaux habitables sur les canaux ou pour une promenade à bord de bateaux traditionnels sur la Loire ;
- ou encore à pied à la découverte des chemins de randonnées au bord de l'eau.

✚ The Loiret by the water's edge tourist loop offers an inspiring experience, from slow activities to fascinating encounters around the Loire, the Loing and Briare Canals, and the Orléans Canal. Over 300km, a range of activities await you: cycling on the Scandibérique, Loire by Bike and the greenway, liveaboard canal boats or day trips, or walking along the many waterside paths.

LE LOIRET À VÉLO

LOIRET BY CYCLING



Sécurité vélo / Cycling safety

RECOMMANDATIONS

- Le port du casque est conseillé pour les adultes et obligatoire pour les enfants de moins de 12 ans (article R431-1-3 du Code de la route).
- Le port d'un gilet rétro réfléchissant certifié est obligatoire pour tout cycliste (et son passager) circulant hors agglomération, la nuit, ou lorsque la visibilité est insuffisante.
- Assurez-vous d'avoir un vélo en bon état de fonctionnement et le nécessaire de réparation contre les crevaisons.
- Pensez à vous hydrater régulièrement et prenez la mesure des distances que vous allez effectuer.

RECOMMENDATIONS

- Wearing a helmet is recommended for adults and mandatory for children aged under 12 (Article R431-1-3 of the French Highway Code).
- High-visibility yellow jackets must be worn by all cyclists (and their passengers) travelling outside built-up areas, at night or in conditions of poor visibility.
- Ensure that your bicycle is in good working order and that you have a puncture repair kit.
- Remember to stay hydrated and be realistic about the distances you plan to cover.



Les grands itinéraires

Major itineraries

- 155 km
- 195 km
- 78 km
- Voie verte aménagée existing
- Voie verte en cours d'aménagement under development

Les boucles vélos

Loops

- Boucle en forêt d'Orléans 7 km 00:35
- Entre vignes et vergers de la Loire au Loiret 23 km 01:30
- Sur les terres de Louis XI 14 km 00:50
- Floral et monumental 44 km 03:00
- Crochet solognot 31 km 02:05
- Détour fluvial 22 km 01:30
- Entre canal et forêt 34 km 02:15
- Aux portes de la plus grande forêt domaniale de France 22 km 01:30
- Des châteaux et un canal historique 30 km 02:00
- Entre nature et histoire 28 km 01:45
- Un port d'attache en Puisaye 30 km 02:00
- Escales ligériennes en Pays fort 34 km 02:20
- À l'assaut des vallons 31 km 02:05
- Dans le Loiret bocager 32 km 02:10
- Des puits et des vignes 38 km 02:35
- Boucle des moulins du Loiret 12 km 00:50
- La Loire à Vélo par Chécy 14 km 01:00
- Dans les pas de Maurice Genevoix 25 km 01:40
- Dans la mécanique de Petit Pierre 26 km 01:45
- Liaison entre Loire et Canal 14 km 00:55
- Circuits VTT Base de loisirs de l'étang de la Vallée N°1: 14 km 01:15 N°2: 8 km 00:45

Légende

- Ville d'art et d'histoire City of art and history
- Petite Cité de Caractère Small Town of Character
- Les Plus Beaux Détours de France France's most beautiful detours
- Suggestion de visite Suggested visit
- Balade en bateau Boat trips
- Site de baignade Swimming area
- Gare principale Main train station
- Desserte des Vélos-Car Bus service with bike racks
- Loueur de vélo Bike rental
- Réparateur de vélo Bike repairer
- Aire de services pour camping-cars Motorhome service area
- BASE VTT Mountain bike route

Retrouvez les Offices de Tourisme sur TOURISMELOIRET.COM



Retrouvez les hébergements Accueil Vélo

